CITTÀ DI BAGHERIA

(Città Metropolitana di Palermo)

Aggiornamento dello Studio Geologico Generale e Studio di Compatibilità Idraulica per la Redazione dello Studio Propedeutico alla Redazione del Nuovo PUG
CIG ZA53CB1634.
ai sensi D.A. 120/GAB del 14/07/2021

Dirigente Direzione V Urbanistica
Ing. Nunzio SANTORO

R.U.P.
Geom. Giuseppe GAGLIANO

Coordinamento per la redazione del PUG
Urb. Marina MARINO

Progettazione
Comune di Bagheria - Ufficio del Piano
Arch. Maria PIAZZA

Tav.07 – Carta della Suscettività alla Edificazione
scala 1:10.000

LITHOSTUDI – GEOLOGI ASSOCIATI
Geol. Emanuele DORIA
Geol. Giuseppe CUTRONA

DATA
Dicembre 2024

REVISIONE
00/24

COLLABORAZIONE GIS
Geol. Eliana CARCASOLA

Visti e Pareri

LITHOSTUDI – Geologi Associati dei geoll. Giuseppe Cutrona ed Emanuele Doria
s.l. Via Dante Alighieri, 28/c – 90011 Bagheria (PA) - info@lithostudi.it

Inquadramento Geografico e Cartografico

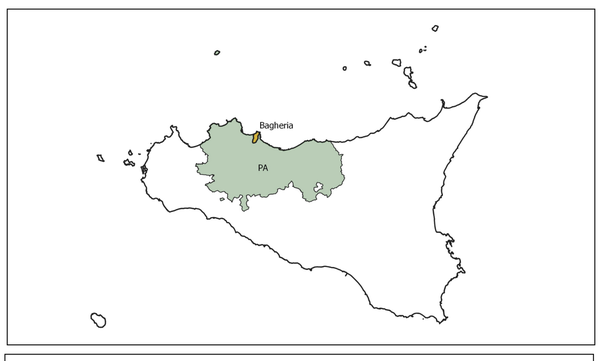

GEOGRAPHIC INFORMATION SYSTEM

EPSG: 25833 - ETRS89/UTM ZONE 33N

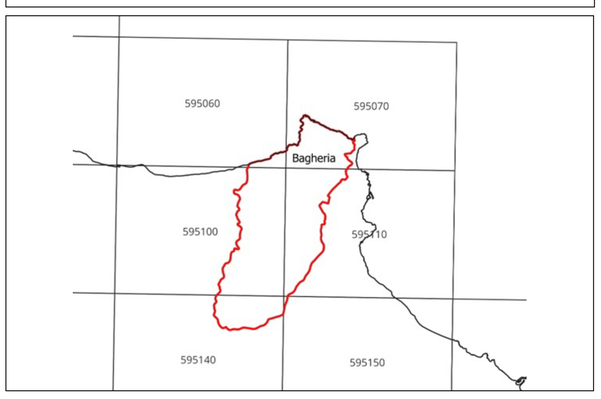

LEGENDA

ZONIZZAZIONE SUSCETTIVITA' ALL'EDIFICAZIONE

Classe 1 – Suscettività d'uso non condizionata
Aree che non presentano particolari limitazioni all'utilizzo e/o alla modifica della destinazione d'uso.

Classe 2 – Suscettività d'uso condizionata

2a - Suscettività d'uso condizionata per amplificazione sismica in depositi di falda detritica

2b- Suscettività d'uso condizionata per amplificazione sismica in terreni granulari/argillosi con pendenze comprese tra 0° e 30°

2c - Suscettività d'uso condizionata per amplificazione sismica in terreni granulari o argillosi con pendenze comprese tra 30 e 45°

2d - Suscettività d'uso condizionata per amplificazione sismica in terreni granulari o argillosi con pendenze > 45°

Classe 3 – Suscettività d'uso parzialmente o totalmente limitata

3a – Pericolosità/Vulnerabilità alta per frana (frane ed aree P3-P4 del PAI)

3b – Fascia di inedificabilità assoluta per discontinuità tettonica
(5 m faglie certe; 10 m faglie incerte)

3c – Pericolosità/Vulnerabilità alta per fenomeni di dissesto idraulico

3d – Inedificabilità assoluta per fascia di rispetto corsi d'acqua
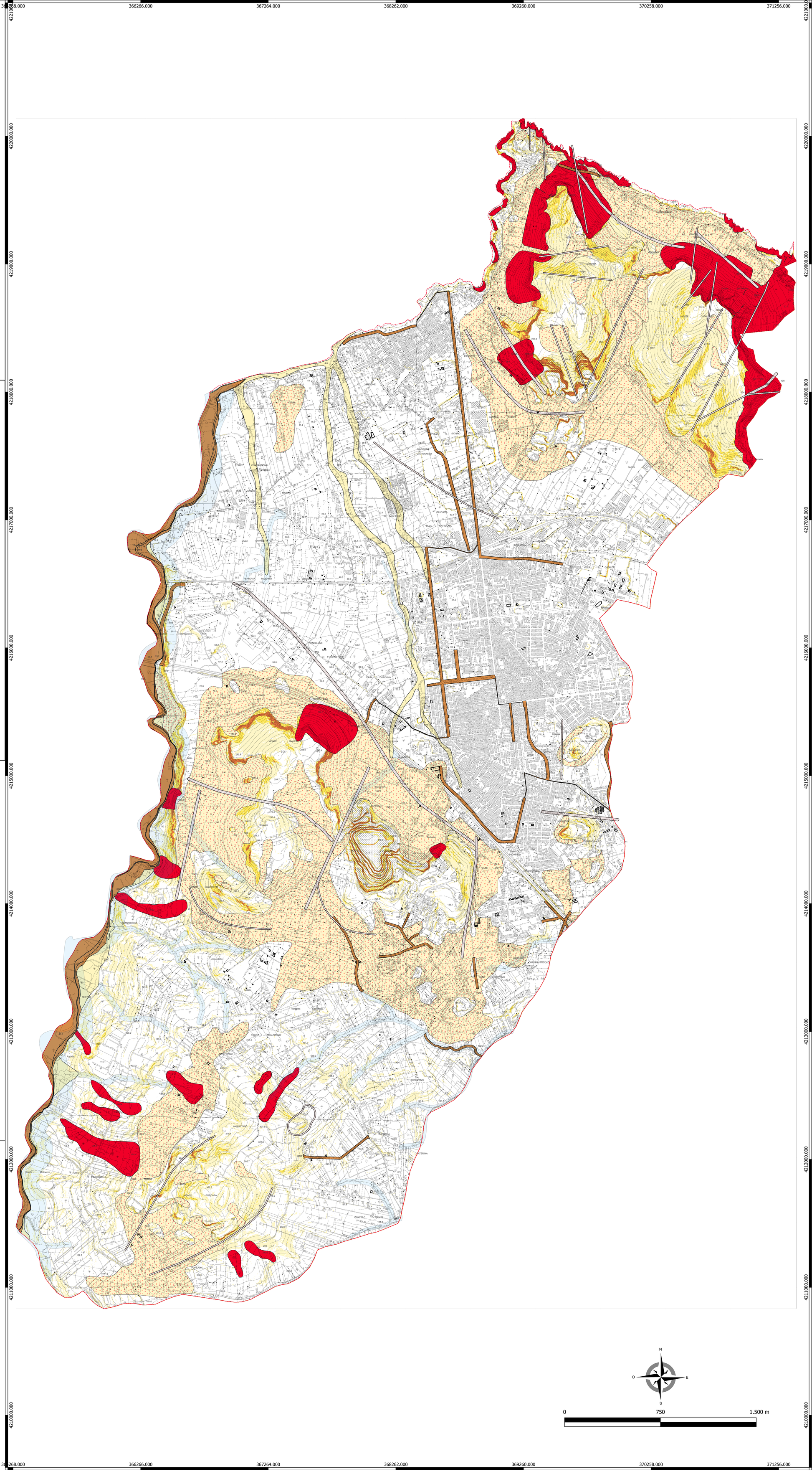
Limite comunale ISTAT