



CITTÀ DI BAGHERIA

Città Metropolitana di Palermo

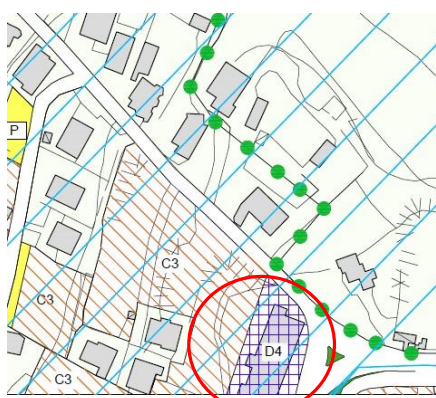
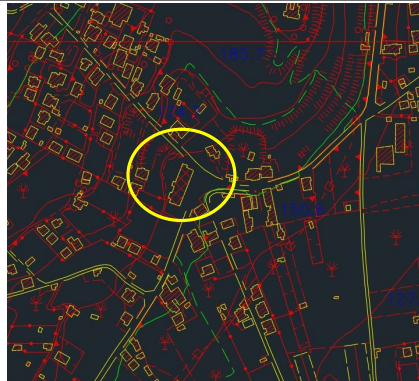
www.comune.bagheria.pa.it

Direzione V- LL.PP. e Urbanistica

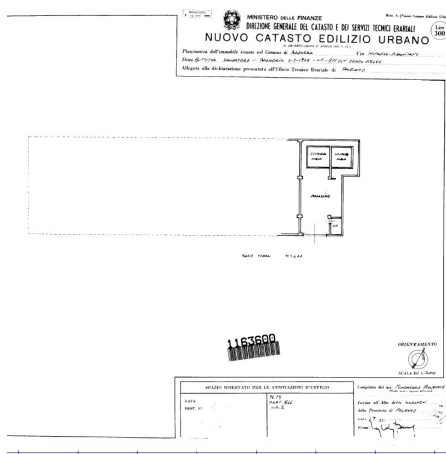
Servizio Beni Confiscati e Patrimonio

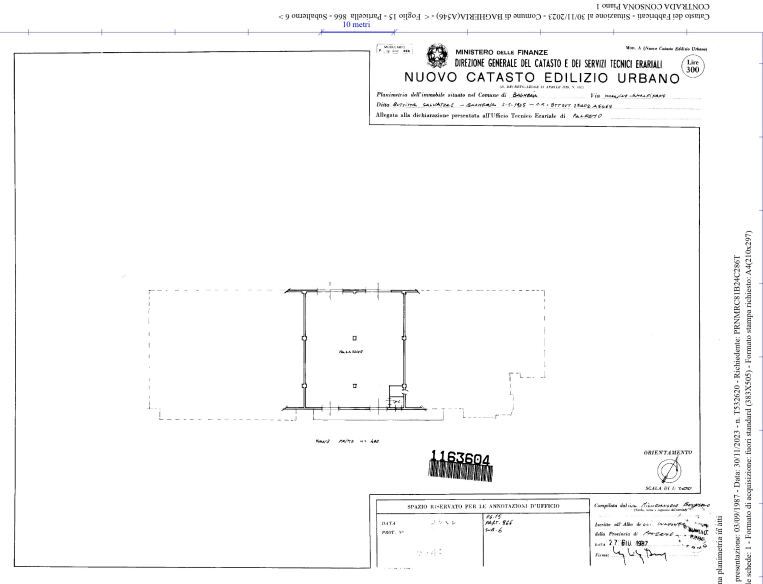
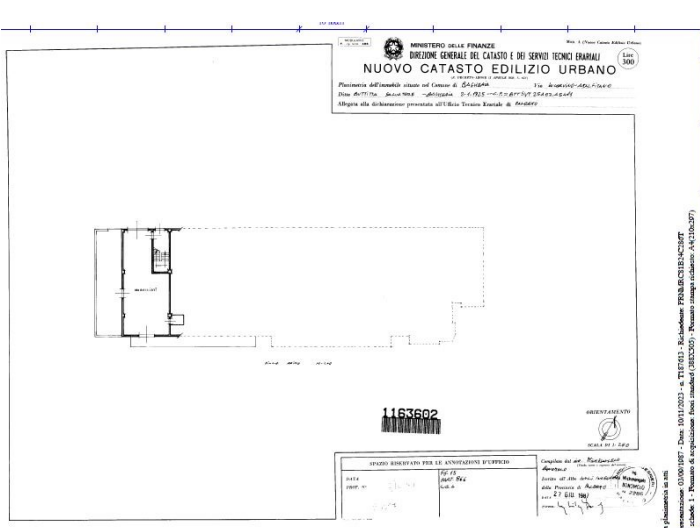
55

SCHEDA ILLUSTRATIVA BENE IN VIA INCORVINO AMALFITANA



Dati identificativi	
K_bene	I-PA-368937
Decreto Assegnazione	n. 71498 del 31/10/2023
Destinazione	Scopi Istituzionali
Consegna al Comune	03/11/2023
Quota di Proprietà	Intera
Trascrizione al Patrimonio Comunale	In corso di trascrizione
Valore Stimato dall'Agenzia del Demanio	€ 650.000,00
Ubicazione	Via Incorvino Amalfitana
Descrizione	Sub 2, Magazzino, mq. 95, Piano Terra Sub 4, Magazzino, mq. 105, Piano 1 Sub 5, Magazzino, mq. 210, Piano Terra Sub 6, Magazzino, mq. 214, Piano 1 Sub 7, Magazzino, mq. 95, Piano 1 Sub 8, Uffici e studi privati, vani 6, Piano 1 Sub 9, Lastrico solare, Piano 2 Sub 15, Attività industriale, Piano Terra Sub 16, Magazzino, mq. 108, Piano Terra
Dati Catastali	Fg.15 part. 866
Assegnazione	Da assegnare
Destinazione Urbanistica	Nel PRG di Bagheria, approvato con Decreto del Dirigente Generale del Dipartimento Regionale Urbanistica dell'A.R.T.A. n. 35 del 15/03/2017, l'immobile ricade in zona D4 (aree per attività artigianale e di trasformazione con la possibilità di ubicare i frantoi - Eliminata per la zona a monte della linea ferrata in adiacenza alla zona Ds, giusta Decreto del Dirigente Generale del Dipartimento Regionale Urbanistica dell'Assessorato Regionale Territoriale ed Ambiente n. 35 del 15/03/2017), con simbolo funzionale "D4".



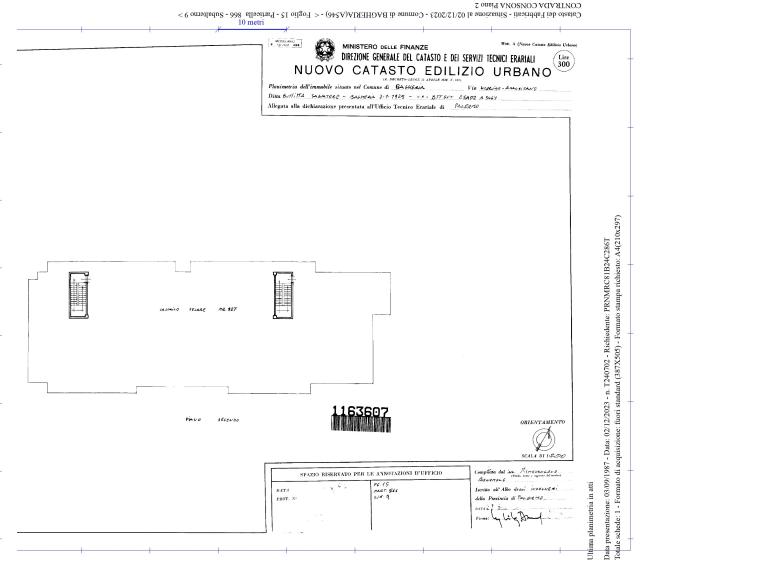
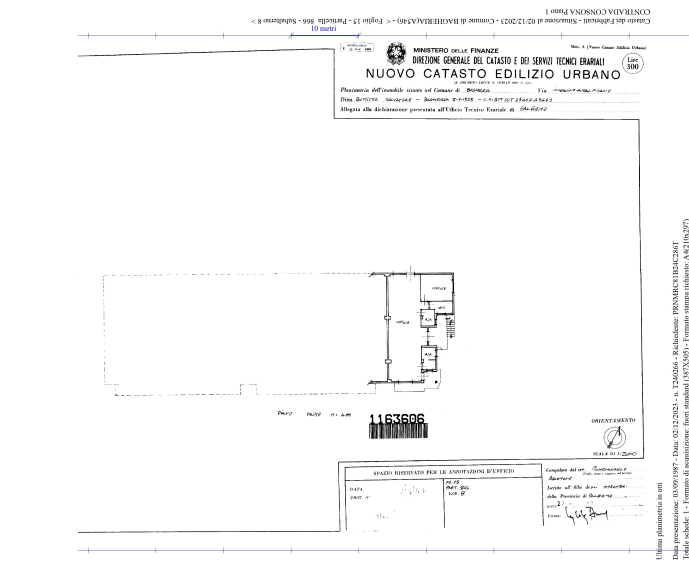
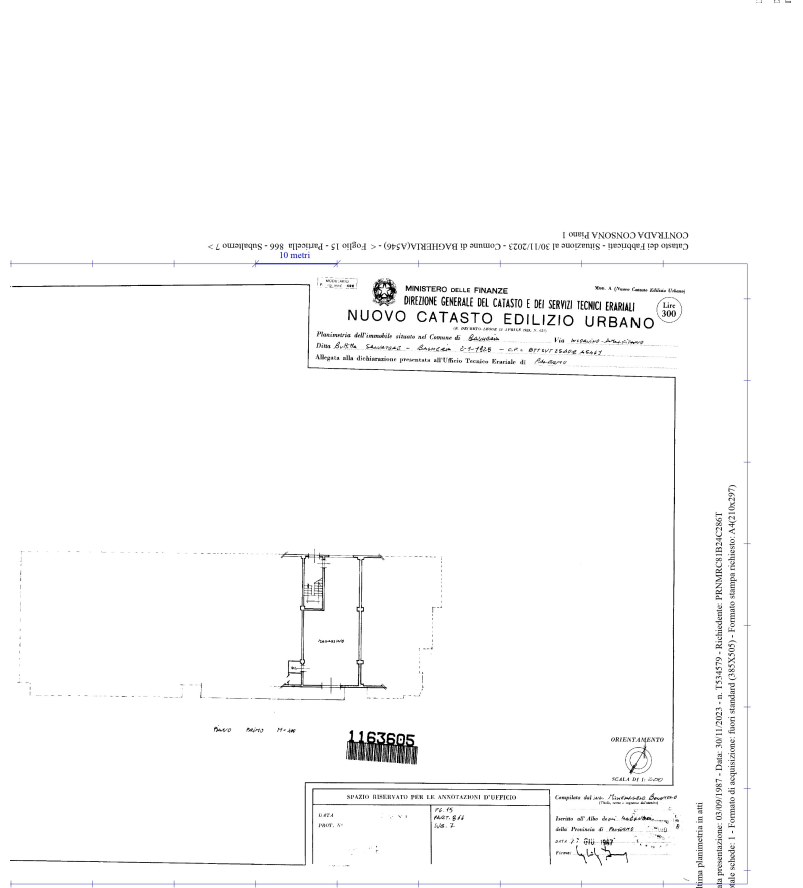
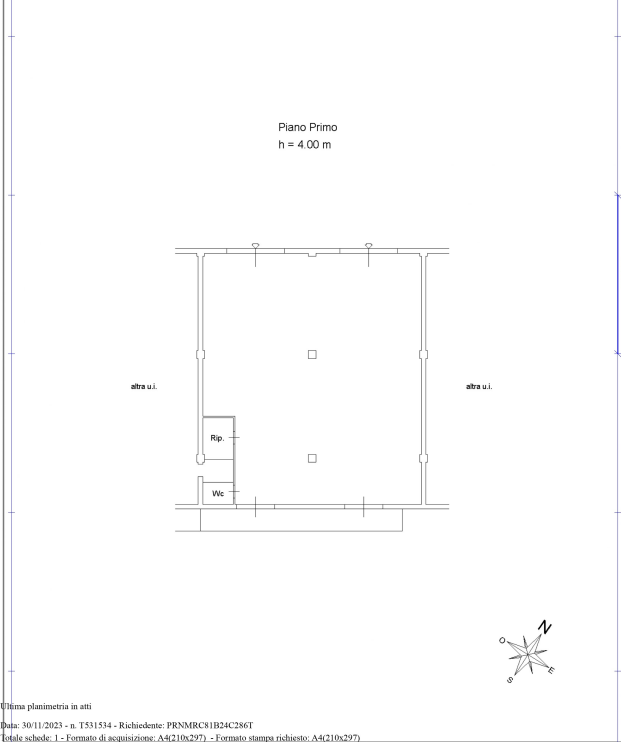


**Agenzia delle Entrate
CATASTO FABBRICATI
Ufficio Provinciale di
Palermo**

Dichiarazione protocollo n. PA0206485 del 12/08/2016
Planimetria di u.s.u. in Comune di Bagheria
Via Incorvino Amalfitana civ. SNC

Identificativi Catastali: Sezione: Foglio: 15 Particella: 966 Subalterno: 5	Compilata da: Contino Francesco Iscritto all'albo: Geometri	Prov. Palermo N. 3920
---	--	--------------------------

Scheda n. 1 Scala 1:200


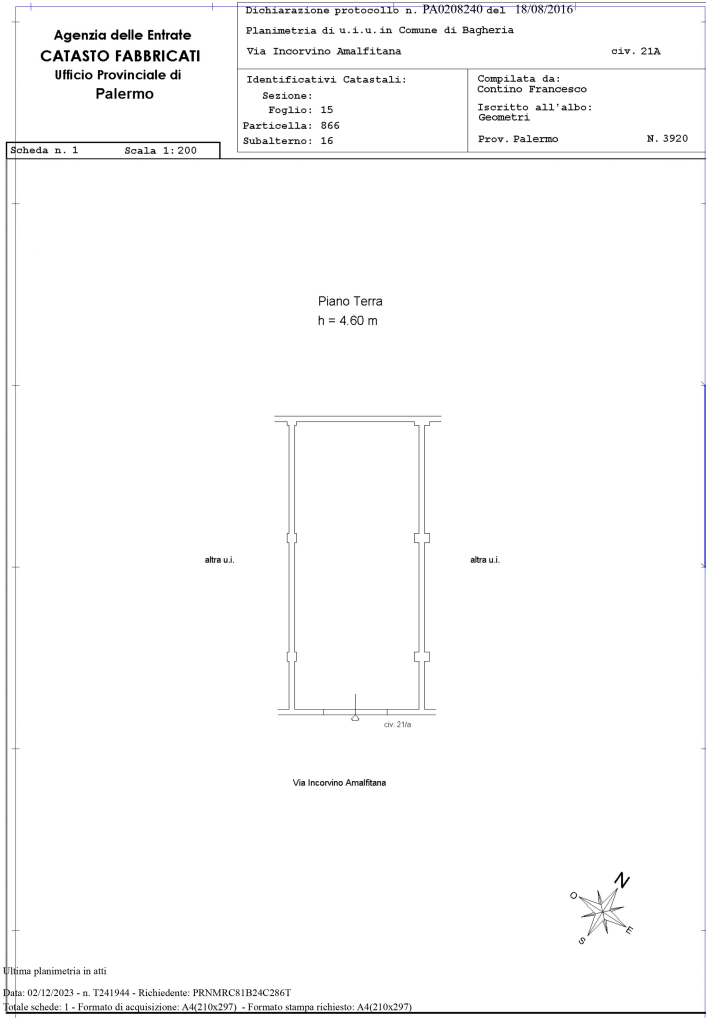


Ultima planimetria in atti
Data: 30/11/2023 - n. T531534 - Richiedente: PRNMRC81B34C286T
Tutte schede: 1 - Formato di acquisizione: A4(210x297) - Formato stampa richiesto: A4(210x297)

Ultima planimetria in atti
Data presentazione: 03/09/1987 - Data: 30/11/2023 - n. T534575 - Richiedente: PRNMRC81B34C286T
Tutte schede: 1 - Formato di acquisizione: fuori standard (85X56) - Formato stampa richiesto: A4(210x297)

Ultima planimetria in atti
Data presentazione: 03/09/1987 - Data: 30/11/2023 - n. T53204 - Richiedente: PRNMRC81B34C286T
Tutte schede: 1 - Formato di acquisizione: fuori standard (85X56) - Formato stampa richiesto: A4(210x297)

Ultima planimetria in atti
Data presentazione: 03/09/1987 - Data: 02/12/2023 - n. T240702 - Richiedente: PRNMRC81B34C286T
Tutte schede: 1 - Formato di acquisizione: fuori standard (85X56) - Formato stampa richiesto: A4(210x297)



Soppalco
h = 2.40 m