CITTA' di BAGHERIA

Città Metropolitana di Palermo
Direzione V "Urbanistica"

Città Metropolitana di Palermo

Piano Comunale di Protezione Civile multi rischi "Rischio Idrogeologico/idraulico, sismico-tsunami, rischio incendi boschivi di interfaccia, ondate di calore" nel territorio comunale di Bagheria

Tav. 7a
SCENARI DI INTERVENTO DEL CENTRO URBANO
Scala 1: 5.000

R.d.P. *Geol. Agostino Cangialosi*	***Adottato con Atto con Delibera di Consiglio Comunale nr. _____ del _____***
R.U.U.C.P.C. *Ing. Nunzio Santoro*	***LITHOSTUDI – GEOLOGI ASSOCIATI*** ***Geol. Emanuele DORIA*** ***Geol. Giuseppe CUTRONA***
EQ Patrimonio e beni confiscati con attività amministrativa del Servizio P.C. *Arch. Maria Piazza*	***COLLABORAZIONE GIS*** ***Geol. Salvatrice Eliana CARCASOLA***

ELABORATO	***REDAZIONE***	***REVISIONE***	***APPROVAZIONE***
Tav. 7a	*12/2025*		

LITHOSTUDI - GEOLOGI ASSOCIATI
Consulenze e Servizi per la Geologia e l'Ingegneria del Territorio
s.l. Via Dante Alighieri, 28/C - 90011 Bagheria (PA) - Tel. 091 8880426 – fax 091 8880436 – info@lithostudi.it

Inquadramento Geografico e Cartografico

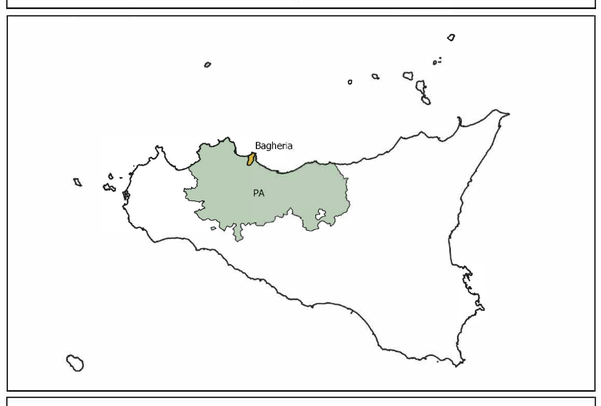

GEOGRAPHIC INFORMATION SYSTEM

EPSG: 25833 - ETRS89/UTM ZONE 33N

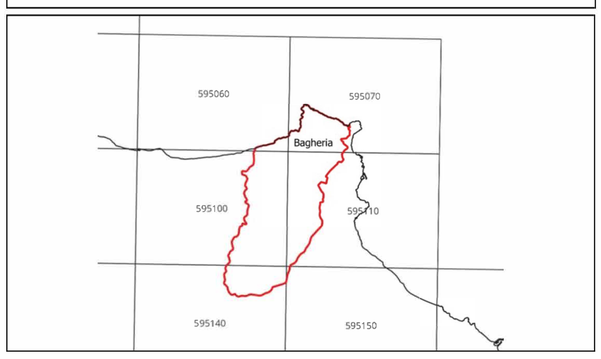

LEGENDA

- AREA DI ATTESA
- AREA DI ACCOGLIENZA
- AREA DI AMMASSAMENTO SOCCORRITORI E RISORSE
- ZONA DI ATTERRAGGIO
- STRUTTURA OSPEDALIERA
- CENTRO OPERATIVO COMUNALE
- OPERATORI VOLONTARI DI PROTEZIONE CIVILE (ODV)
- CASERMA DEI CARABINIERI
- COMANDO DI POLIZIA STATALE
- COMANDO GUARDIA DI FINANZA
- COMANDO CORPO FORESTALE
- STRUTTURA SPORTIVA
- STRUTTURA SCOLASTICA
- CHIESE
- CASA DI RIPOSO PER ANZIANI
- EDIFICI SENSIBILI
- AREA A RISCHIO INCENDI BOSCHIVI
- AREA CIMITERIALE
- STAZIONE FERROVIARIA
- CANCELLI
- VIABILITÀ PRINCIPALE
- MOBILITA' INTERNA/ VIE DI FUGA

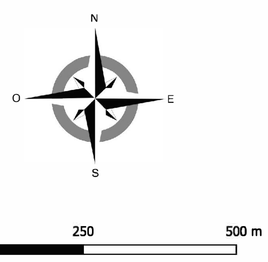

id	Edificio-Area	Codice
1	Stadio Comunale Bagheria	AS
1a	Stadio Comunale Bagheria	EL
4a	Atrio IC Scianna Cirincione - Plesso Cirincione	AA
18	Area libera Via Borsellino	AA
7	**Comune di Bagheria Palazzo Branciforte**	**ES COC**
8	Piazza Butera	AA
11	Palazzetto dello Sport	AR
18a	Area libera Via Borsellino	AS
20	Ufficio Postale Via Cará	ES
21	Comune Bagheria	ES
22	Palazzo Branciforte Principe di Butera	AA
23	Area libera Via de Spuches	AS
24	Area comunale Via Lorenzo Valla	AS
26	EX Merc. ●rtofrutticolo/Autoparco	AS
27	Circoscozione Aspra	ES
28	Stadio comunale Aspra	AS
28a	Stadio comunale Aspra	EL
11a	Palazzetto dello Sport	AA
34	Piazza Claudio Traina	AA
35	Piazzetta Case Popolari de Spuches	AA
38	Piazza Chiesa Madonna del Carmelo	AA
39	Piazza Melvin Jones	AA
40	Area comunale Via Lorenzo Valla	AA
41a	Atrio IC Bagnera - Plesso Bagnera	AA
42	Piazza Leonardo Da Vinci	AA
43	Piazza Cavour	AA
44	Area Via del Cavaliere	AA
45	Atrio Cavaliere	AA
46	Piazza Anime Sante	AA
47	Piazza Vittorio Emanuele III	AA
48	Piazza SS Sepolcro	AA
49	Aspra via Concordia	AA
50	Piazza Crucicchia	AA
56	Sede INPS Bagheria	ES
60	Area comunale Via Lorenzo Valla	AS
71	**Autoparco comunale**	**ES COC**
72	Sede volontari PC, vicolo Palma 2	Vol_PC
73	Sede volontari PC, via Mulé 2	Vol_PC
74	Sede volontari PC, via Mulé 43	Vol_PC
75	Sede volontari PC, via Dammuselli 43	Vol_PC
81	Lungomare Aspra	AA

id	Area Attesa	Codice
8	Piazza Butera	AA
18	Area libera Via Borsellino	AA
4a	Atrio IC Scianna Cirincione - Plesso Cirincione	AA
41a	Atrio IC Bagnera - Plesso Bagnera	AA
11a	Palazzetto dello Sport	AA
27a	Piazza Mons. Cipolla - Aspra	AA
34	Piazza Claudio Traina	AA
35	Piazzetta Case Popolari de Spuches	AA
38	Piazza Chiesa Madonna del Carmelo	AA
39	Piazza Melvin Jones	AA
40	Area comunale Via Lorenzo Valla	AA
42	Piazza Leonardo Da Vinci	AA
43	Piazza Cavour	AA
44	Area Via del Cavaliere	AA
45	Atrio Cavaliere	AA
46	Piazza Anime Sante	AA
47	Piazza Vittorio Emanuele III	AA
48	Piazza SS Sepolcro	AA
49	Area Via Concordia - Aspra	AA
50	belvedere Crucicchia - Aspra	AA
81	Lungomare Aspra	AA

id	Area/Struttura Accoglienza e Ricovero	Codice
11a	Palazzetto dello Sport	AR
18	Area libera Via Borsellino	AR
3	I.C. Scianna - G. Cirincione - Plesso Ciro Scianna (p	AR
4	I.C. Scianna Cirincione - Plesso Cirincione (pal)	AR
15	I.C. Tommaso Aiello - Plesso Puglisi (pal)	AR
41	I.C. Tommaso Aiello - Plesso Bagnera (pal.)	AR
36	I.C. Ignazio Buttitta - plesso Guttuso (pal.)	AR
31	I.C. Ignazio Buttitta - plesso Woityla	AR
53	I.C. Ignazio Buttitta - plesso Pirandello (pal.)	AR
54	I.C. Ignazio Buttitta - plesso Butitta (pal.)	AR
25	I.C. Carducci-Gramsci - Plesso Carducci (pal)	AR
33	I.C. Carducci-Gramsci - Plesso Loi (pal)	AR
82	I.C. Carducci-Gramsci - Plesse Gramsci	AR
83	I.C. Falcone-Borsellino - Plesso Cotogni	AR
58	I.C. Falcone-Borsellino - Plesso Grotte	AR
78	Asilo Nido Comunale "O. Costantino"	AR
79	Asilo Nido Comunale "Bosco Incantato"	AR
17	Liceo Classico "Francesco Scaduto" (pal)	AR
29	I.I.S. "Giuseppe D'Alessandro" (pal)	AR
12	I.I.S. "Luigi Sturzo" (pal.)	AR
52	I.I.S. "Salvo D'Acquisto"	AR
2	Parcheggio stadio Aspra	AR
77	Liceo Artistico Regionale "Renato Guttuso"	AR

id	Scuola/Plesso	Codice
3	I.C. Scianna - G. Cirincione - Plesso Ciro Scianna (pal)	ET-AR
4	I.C. Scianna Cirincione - Plesso Cirincione (pal)	ET-AR
76	I.C. Scianna-Cirincione - plesso Santa Marina	ET
51	I.C. Tommaso Aiello - Plesso Aiello (pal)	ET
15	I.C. Tommaso Aiello - Plesso Puglisi (pal)	ET-AR
41	I.C. Tommaso Aiello - Plesso Bagnera (pal.)	ET-AR
36	I.C. Ignazio Buttitta - plesso Guttuso (pal.)	ET-AR
31	I.C. Ignazio Buttitta - plesso Woityla	ET-AR
53	I.C. Ignazio Buttitta - plesso Pirandello (pal.)	ET-AR
54	I.C. Ignazio Buttitta - plesso Butitta (pal.)	ET-AR
25	I.C. Carducci-Gramsci - Plesso Carducci (pal)	ET-AR
33	I.C. Carducci-Gramsci - Plesso Loi (pal)	ET-AR
82	I.C. Carducci-Gramsci - Plesso Gramsci	ET-AR
83	I.C. Falcone-Borsellino - Plesso Cotogni	ET-AR
58	I.C. Falcone-Borsellino - Plesso Grotte	ET-AR
78	Asilo Nido Comunale "O. Costantino"	ET-AR
79	Asilo Nido Comunale "Bosco Incantato"	ET-AR
17	Liceo Classico "Francesco Scaduto" (pal)	ET-AR
29	I.I.S. "Giuseppe D'Alessandro" (pal)	ET-AR
12	I.I.S. "Luigi Sturzo" (pal.)	ET-AR
52	I.I.S. "Salvo D'Acquisto"	ET-AR
55	CPIA	ET
77	Liceo Artistico Regionale "Renato Guttuso"	ET-AR

id	Chiesa	Codice
61	Chiesa Madre	ESE
62	Chiesa del SS Sepolcro	ESE
63	Chiesa delle anime sante	ESE
64	Chiesa di Sant'Antonio	ESE
65	Chiesa di San Pietro Apostolo	ESE
66	Trasfigurazione Del Signore	ESE
67	Chiesa S. Domenico	ESE
68	Chiesa Maria Ss. Addolorata	ESE

id	Cancelli	Codice
C-01	Cancello Svincolo PA	C
C-02	Cancello Svincolo ME	C
C-03	Cancello SP87-SS113 PA	C
C-04	Cancello SP 74 Litoranea	C
C-05	Cancello SS113 ME	C
C-06	Via Sant'Ignazio di Loyola	C
C-07	Cancello4 Finaite SP 16	C
C-08	Cancello Via Roccaforte	C
C-09	Cancello SP 88	C
C-10	Cancello nuovo svincolo autostradale	C
C-11	Cancello SS113-Cotogni	C

id	Forza Armata-Corpo	Codice
6	Guardia di Finanza	ES
10	Questura - Commissariato PS	ES
19	Carabinieri	ES
30	Polizia Municipale	ES
57	Corpo Forestale RS	ES

id	Struttura Sanitaria	Codice
9	ASP - Distretto 39	ES-osp
13	Villa Santa Teresa	ES
16	P.T.E. - Guardia Medica ASP	ES
59	Casa di Comunità via Federico II	ES-osp

id	Attività mobilità	Codice
2	Parcheggio stadio Aspra	AA
5	Piazza Villa Palagonia	AA
14	Mercato di Bagheria	AS
14a	Mercato di Bagheria	EL
70	Stazione ferroviaria	ESE

La numerazione seguita dalla lettera "a" indica che l'area può essere utilizzata con funzioni complementari o alternative (EL-AR-AS)